

Con il patrocinio di:


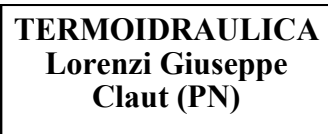

In collaborazione con:



PARCO
NATURALE
DOLOMITI
FRIULANE



Un grazie a:



CLAUT Sabato 11 aprile 2015 ore 20.30
SALA CONVEGNI
Presentazione del libro

BRUNO, Una Thàpigia fonda e sigura

Dedica: racconti in libertà di amici Clautani

con l'esibizione del "Coro Prealpi Clautane"



**XXIV RADUNO SCIALPINISTICO DEL PRADUT
19° MEMORIAL GIANCARLO MARTINI
1° TROFEO ANA FORCELLA CLAUTANA** **NEW**
CLAUT domenica 12 aprile 2015

Cronoscalata individuale senior e junior (10 - 16 anni) M/F
Cronoscalata a coppie riservata SOCI ANA **NEW**
Trasporto organizzato fino alla partenza
Pranzo completo in ristorante
Gadget agli iscritti
Premiazioni e festa con sorteggio



Info e iscrizioni
tel : 339 4526089 / 347 4407658
e-mail: info@sciclubvalcellina.it
skialpradut@gmail.com
web: www.sciclubvalcellina.it

ALC DE BÉL

Anc' sui peróns
pi spith
de 'na vita
c'à la va de riva in do
a se puó fié
alc de bél,
su ce che lassón
daiére,
su ce c'avón thapigià,
su ce che spietón

QUALCOSA DI BELLO

Anche sui sassi
più appuntiti
di una vita
che va in discesa
si può costruire
qualcosa di bello,
su ciò che lasciamo alle spalle,
su ciò che abbiamo calpestato,
su ciò che attendiamo
rinasca.

Bianca

PROGRAMMA

domenica 12 aprile 2015

| | |
|-------------------|---|
| ore 7.15 | ritrovo a Lesis (2,5 km oltre Claut), iscrizioni, eventuale trasporto in quota |
| ore 9.15 | chiusura dei trasporti organizzati |
| ore 12.15 - 14.00 | rientro e pranzo presso i ristoranti locali |
| ore 15.30 | premiazioni alla sala convegni di Claut |

PREMIAZIONI

- 1—primi tre classificati** salita cronometrata maschile;
- 2—prime tre classificate** salita cronometrata femminile ;
- 3—primi tre classificati** salita cronometrata categorie giovanili (M/F);
- 4—primi tre tempi medi** calcolati sul solo percorso di salita;
- 5—primi tre tempi medi** calcolati sul solo percorso in salita categoria giovanili; NEW
- 6—prime tre coppie classificate SOCI ANA;** NEW
- 7—primi tre migliori tempi;**

PERNOTTO

- > **ALBERGO RISTORANTE VITTORIA**
Claut, Piazza IV Novembre, 5 Tel : 0427 878429 ;
(cena + alloggio + colazione : 45,00 € a persona)
- > **ALBERGO DIFFUSO VALCELLINA E VAL VAJONT**
Claut, Via Roma, 43 Tel : 0427 878445 ;
(appartamenti da 2-4-6 posti letto; alloggio: 30,00 € a persona)

A Giancarlo
par lassase
daiére una
ferada
ca no la se
delèc
cul soreie de 'sta
verta

IL PERCORSO

La quota altimetrica della partenza dipenderà dalle condizioni di innevamento : possibilmente si raggiungerà la cresta sommitale del Monte Ressetum (2020 m). La traccia porterà a Casera Pradut (1435 m) per proseguire poi per bosco sempre più rado verso ovest fino a raggiungere il posto di ristoro sito negli splendidi catini pensili sotto la cresta sommitale e, brevemente a quest'ultima, presso la quale termina la salita cronometrata. Qui si apre la stupenda finestra sulla pianura friulana a sud e sul Parco Naturale delle Dolomiti Friulane a nord. Dalla cresta, una discesa sul terreno vario con rada vegetazione, condurrà i partecipanti a forcella Baldass (1749m) e quindi al Rifugio Casera Pradut, dopo circa 600 m di dislivello. Una breve sosta d'obbligo alla Casera e quindi l'incontro conviviale a Claut, con le relative premiazioni. Ci farà naturalmente piacere raccogliere in tale sede osservazioni e suggerimenti di comune interesse.

REGOLAMENTO

- 1 – La quota di partecipazione, da versare al momento dell'iscrizione, è fissata in € 22,00 a persona per gli over 17 e € 10,00 per le categorie giovanili. Comprende: eventuali trasporti in quota, ristori, pranzo, gadget, assistenza sul percorso, premi per classifica e premi ad estrazione.
- 2 – La manifestazione **non ha carattere agonistico** e pertanto non si accettano reclami riguardanti la classifica di salita.
- 3 – **La partecipazione è individuale o a coppie per la categoria SOCI ANA (si può gareggiare o per una o per l'altra categoria) e prevede la partenza cronometrata non in linea entro un certo orario reso noto all'iscrizione.**
- 4 – Il cancello di partenza verrà individuato in base alle condizioni di innevamento e a giudizio degli organizzatori.
- 5 – Accesso alla classifica di salita solo agli iscritti con scarponi e sci d'alpinismo.
- 6 – Verrà stabilito un orario massimo per l'arrivo in cresta ed il rientro a valle ed un eventuale cancello lungo il percorso di salita.
- 7 – Il percorso sarà opportunamente segnalato (bandierine gialle : avvicinamento alla partenza/tratti a piedi ; bandierine verdi : salita ; bandierine rosse : discesa) ed eventualmente modificato a discrezione dell'organizzazione.
- 8 – Sarà previsto un servizio di assistenza per i partecipanti più giovani.
- 9 – L'organizzazione declina ogni responsabilità per incidenti o danni che dovessero verificarsi a cose o persone nel corso della manifestazione.
- 10 – L'utilizzo dell'ARTVA non è obbligatorio ma è consigliato.

Il ritrovamento del presente volantino al di fuori del territorio comunale di svolgimento della manifestazione è puramente casuale e da non attribuirsi agli organizzatori.